


Circuit Les Plans d'eau




La Marne

 Parking de l'Eglise

 8.4 km

 2h30

Le circuit des Plans d'Eau à La Marne vous fera découvrir l'aire de loisirs et ses étangs, propice à la pêche et à la détente. La balade vous mènera à travers bocage et champs à découvrir les alentours de la commune.



Pêche
Carte obligatoire



Table de
pique-nique



Parcours
d'orientation

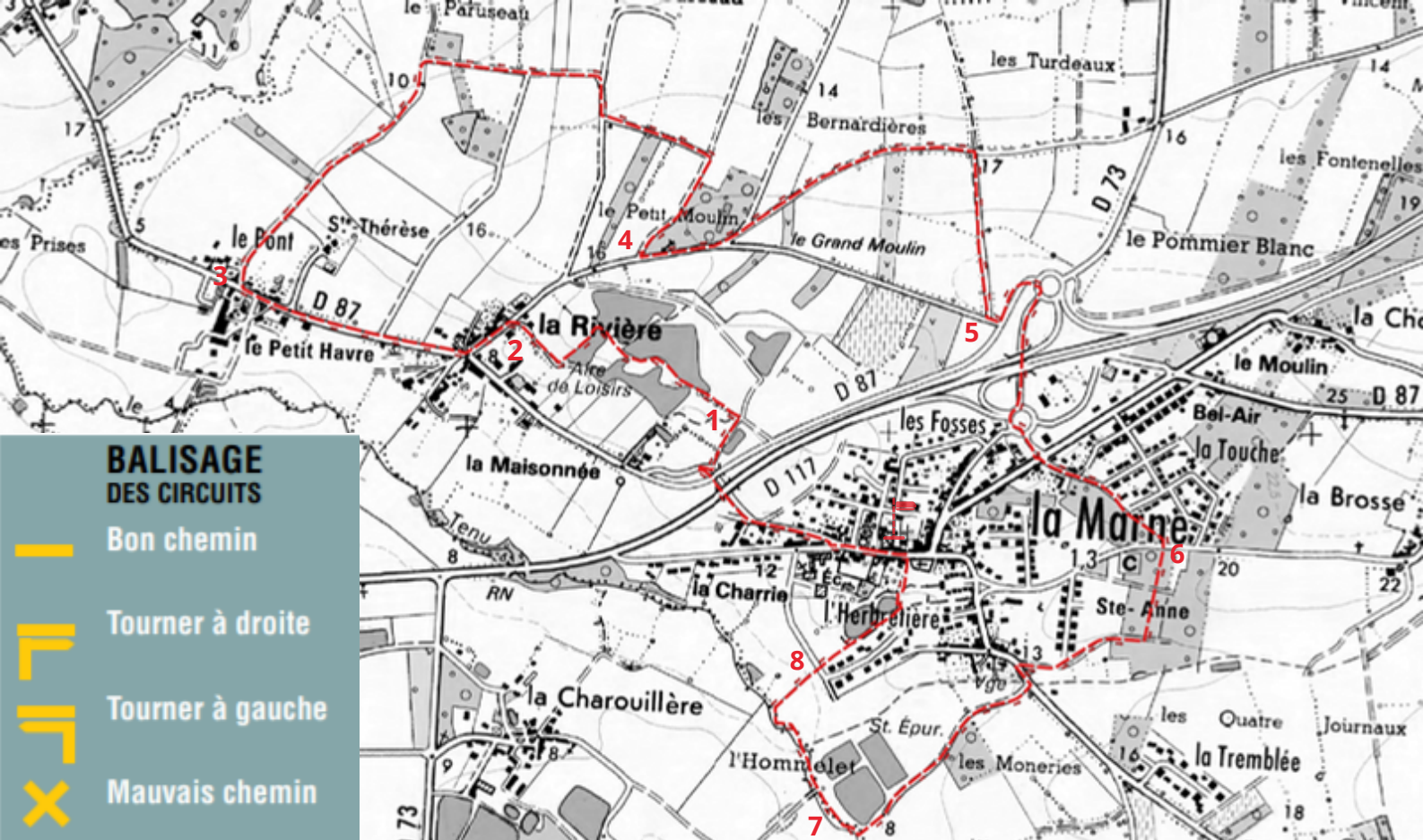
A noter.

Stationnement camping-car à proximité

Découvrez les produits locaux au magasin Ô Pré de Vous

Le saviez-vous?

C'est dans cet espace de loisirs, avec ses 6 hectares de plan d'eau, que chaque année en juillet se déroule la Fête du Grand Moulin.



BALISAGE DES CIRCUITS

 Bon chemin

 Tourner à droite

 Tourner à gauche

 Mauvais chemin

Suivez le guide!

Point de départ: Place de l'Eglise

Au parking de l'église, prendre la rue de la Charrie. Une fois passée sous la route départementale 117, prenez le chemin sur votre gauche et suivez le balisage jaune.

1. Empruntez le chemin sur la gauche, le long du sous-bois, et rejoignez les plans d'eau.
2. Au bout du plan d'eau, tournez à gauche, puis prenez sur votre droite en passant les 2 barrières. Vous passerez alors à côté d'un parc à biquettes. Au bout du chemin, prenez sur votre gauche puis au stop tournez à droite.
3. Longez la route par le chemin aménagé sur la droite (voie partagée vélo et piéton) jusqu'au lieu-dit Le Pont. Empruntez ensuite le chemin sur votre droite et poursuivez tout droit dans le chemin en direction des champs.
4. Bifurquez à droite sur une centaine de mètres, obliquez ensuite à gauche et plus loin à droite pour déboucher sur une route.
5. Longez la route sur quelques mètres et prenez ensuite le chemin sur la gauche. Au bout de ce chemin ombragé, prenez sur votre droite jusqu'à arriver au niveau d'une intersection. Prendre alors tout de suite, à droite puis à gauche au niveau du stop.
6. Au rond-point, prenez à gauche afin de rejoindre le bourg de La Marne. Vous passerez sous le pont et contournez un second rond-point. Soyez prudent aux traversées de routes!
7. En poursuivant tout droit, vous traverserez une zone de lotissement avant de rejoindre un sous-bois qu'il faudra emprunter par un petit chemin sur votre gauche.
8. Suivez le balisage jaune et continuez tout droit en direction de la station d'épuration. Une fois arrivée à la jonction de la rivière du tenu, remontez par la droite en empruntant le chemin.
9. A proximité du parc de loisirs des chênes, passez la barrière et prenez le chemin piétonnier sur votre droite.

Poursuivez alors jusqu'au point d'arrivée en direction de la place de l'Eglise

Office de tourisme Sud Retz Atlantique

14 Place des Halles - 44270 Machecoul-Saint-Même

02 40 31 42 87 - officedetourisme@ccsudretzatlantique.fr

www.sudretzatlantique-tourisme.fr

